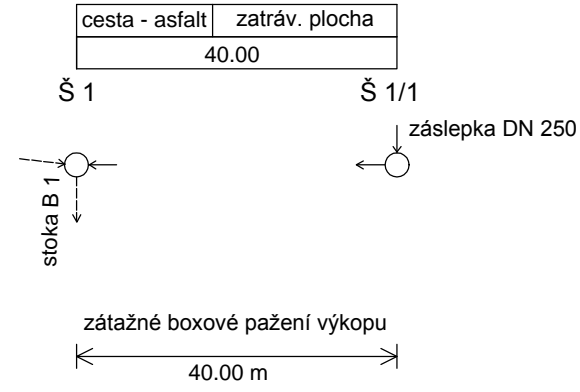
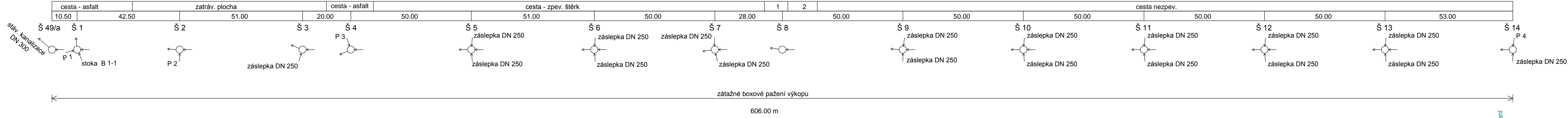


POVRCH ÚZEMÍ  
VZDÁLENOST SÁCHET (m)  
NÁZVY SÁCHET



Podélný profil

MĚŘÍTKO 1:1000 / 1:100

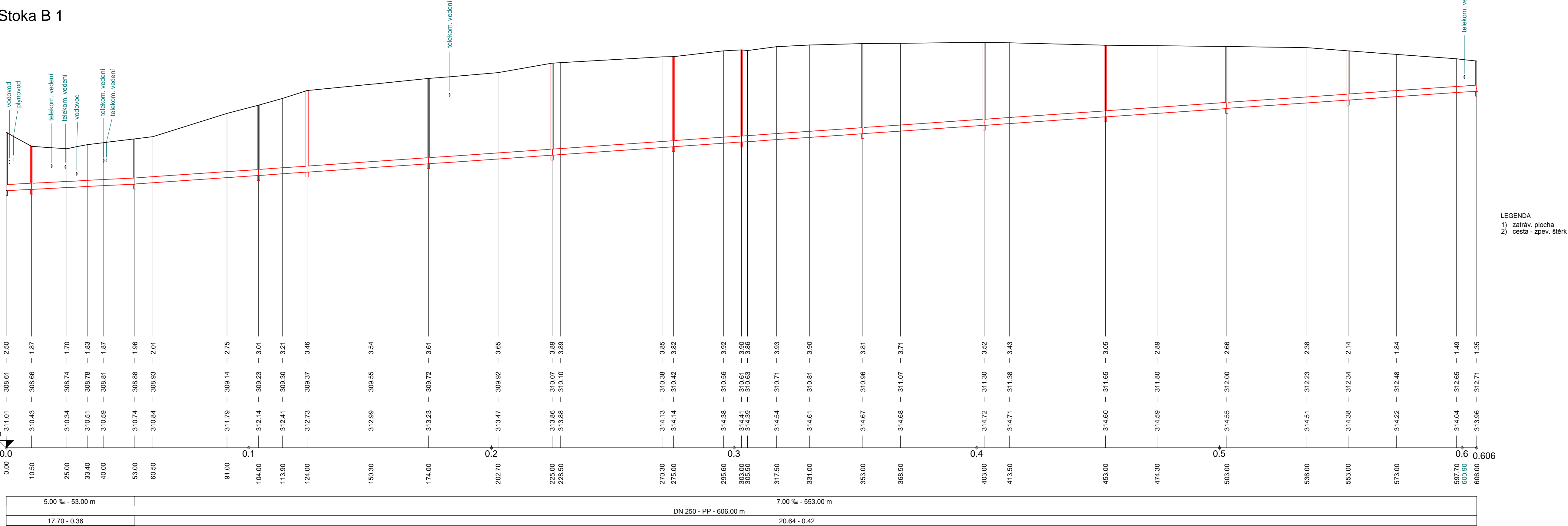
HLOUBKA VÝKOPU

KÓTA DNA POTRUBÍ

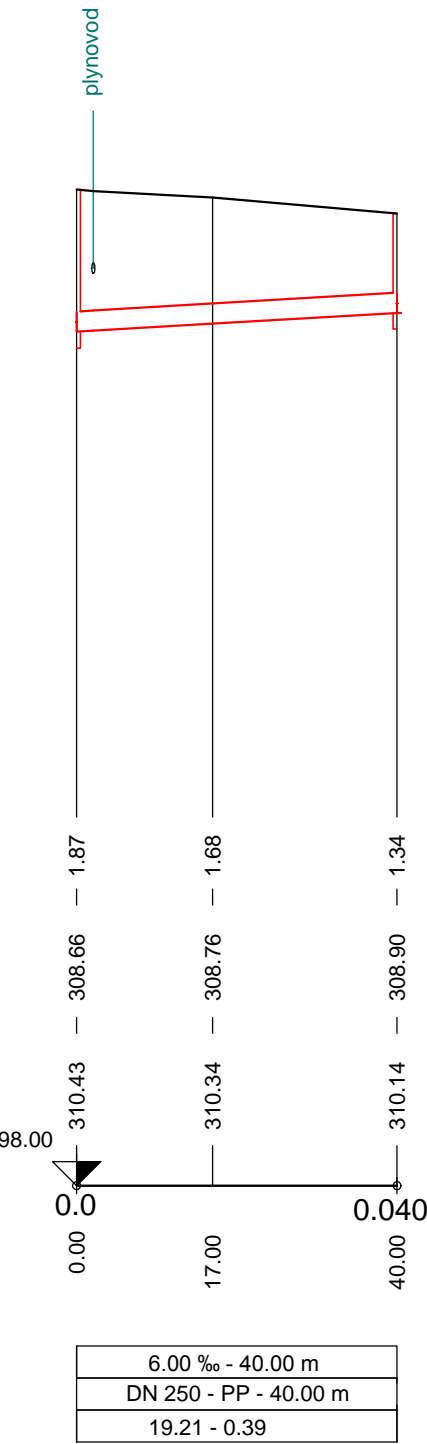
KÓTA TERÉNU

STANICENÍ [Km] [m]

SKLON [‰] - DÉLKA [m]  
DN [mm] - MATERIÁL - DÉLKA [m]  
KAPACITA [l/s] - RYCHLOST [m/s]



Stoka B 1-1



PODÉLNÝ PROFIL A ZÁŘÍŽNÍ NÁVRH VÝKOPU SÍŤI SÚD ZAMĚŘENÝ ORIENTAČNĚ A NEJEDNÁ O JAKO VYTVŘOVÁNÍ VÝKOPU PRO REALIZACI STAVBY. PŘED ZAMĚŘENÍM  
JE VÝKOP SÍŤI SÚD ZAMĚŘENÝ ORIENTAČNĚ A NEJEDNÁ O JAKO VYTVŘOVÁNÍ VÝKOPU PRO REALIZACI STAVBY. PŘED ZAMĚŘENÍM  
JE VÝKOP SÍŤI SÚD ZAMĚŘENÝ ORIENTAČNĚ A NEJEDNÁ O JAKO VYTVŘOVÁNÍ VÝKOPU PRO REALIZACI STAVBY. PŘED ZAMĚŘENÍM

HAUSING s. r. o.			139 Město v Jaslavce, Město v Jaslavce 275		 MĚSTO V JASLAVCE 275	
VYPRACOVATEL	MILOS KOPECKÝ		PROJEKTANT	ing. VÁCLAV KOPECKÝ	1. KONTROLA	ing. VÁCLAV KOPECKÝ
MĚSTO STAVBY	LUČINA		OBEC	MORAVSKOSLEZSKÝ		
INVESTOR	OBEC LUČINA					
AKCE	LUČINA - DOSTAVBA KANALIZAČNÍ SÍTĚ					
LOKALITA ČOV - HRÁZ						
3. ETAPA						
PŘÍLOHA	PODÉLNÝ PROFIL STOKY B 1, B 1-1			ČÍSLO PRŮŘEZU D.12-3.1		

D.12.3.1